

**4/2 NUMARALI AMATÖR AMAÇLI SU ÜRÜNLERİ
AVCILIĐININ DÜZENLENMESİ HAKKINDA TEBLİĐ
(TEBLİĐ NO: 2016/36)**

BİRİNCİ BÖLÜM

Amaç, Kapsam, Dayanak ve Tanımlar

Amaç ve kapsam

MADDE 1 – (1) Bu Tebliđin amacı; 1/9/2016-31/8/2020 tarihleri arasında amatör balıkçılıđın belirli kurallar çerçevesinde yapılmasını sağlamak için, ticari amaç dışı veya spor maksadıyla yasak olmayan bölgelerde ufak vasıtalarla su ürünleri istihsal edeceklerin avlanma usul ve esaslarını belirlemektir.

Dayanak

MADDE 2 – (1) Bu Tebliđ; 22/3/1971 tarihli ve 1380 sayılı Su Ürünleri Kanunu ve 10/3/1995 tarihli ve 22223 sayılı Resmî Gazete’de yayımlanan Su Ürünleri Yönetmeliđine dayanılarak hazırlanmıştır.

Tanımlar

MADDE 3 – (1) Bu Tebliđde geçen;

a) Alıkonulabilir miktar: Adet ya da kg cinsinden her amatör balıkçının bu Tebliđle getirilen kurallara uygun olarak avladığı, av günü sayısına bakılmaksızın beraberinde götürebileceđi en fazla balık miktarını,

b) Amatör balıkçı: Amatör balıkçılık etkinliğinde bulunan gerçek kişiyi,

c) Amatör balıkçılık: Sadece rekreasyon, spor veya dinlenme amacıyla yapılan, maddi ve ticari kazanç gayesi gütmeyen, avlanılan ürünün satılmadığı balıkçılık etkinliğini,

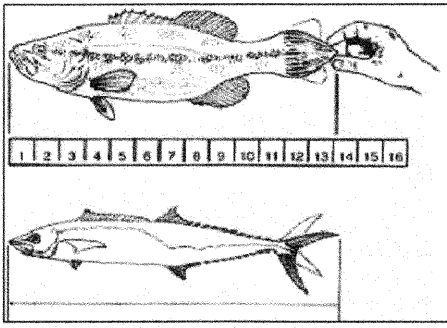
ç) Amatör balık avı yarışması: Amatör balıkçılar arasında, amatör balıkçılıđı özendirmek ve geliştirmek amacıyla düzenlenen ve bu Tebliđ ile getirilen kurallara uygun olarak ödüllü ya da ödüksüz olarak kamu kuruluşları, amatör balıkçılık dernekleri ya da federasyonlarınca düzenlenerek gerçekleştirilen balık avlama yarışmasını,

d) Amatör balıkçılık turizmi: Yerli ve yabancı amatör balıkçıların bu Tebliđ ile getirilen kurallara uymak kaydıyla katıldıkları amatör balıkçılık amaçlı turizm etkinliğini,

e) Amatör sualtı avcısı: Gün doğumundan gün batımına kadarki sürede bu Tebliđ kapsamında ve güvenlik nedeni ile yasaklanmamış karasularımızda, kendi nefesi dışında ek bir hava kaynađı kullanmadan dalarak su altı tüfeđi ve yardımcı ekipmanla su ürünleri avcılıđı yapan kişiyi,

f) Bakanlık: Gıda, Tarım ve Hayvancılık Bakanlıđını,

g) Balık boyu (Toplam boy): Ađzı kapalı iken balığın alt çenesinin ön ucu ile kuyruk yüzgecinin bitimi arasındaki en uzun mesafeyi,



ğ) Boy limiti: Su ürünlerinin nesillerini devam ettirebilmeleri için, üreme olgunluğuna geldikleri kabul edilen en küçük yasal avlanma boyunu,

h) Gönüllü amatör balıkçılık kuruluşları: Amatör balıkçılık yapan kişilerin bu etkinliklerini sürdürmek ve geliştirmek üzere kurdukları tüzel kişilikleri,

ı) İstihsal yerleri: Su ürünlerinin yetiştirildiği veya doğal olarak ürettiği, avlanma, üretim, yetiştirme ve istihsal yapılmak üzere içinde veya üzerinde herhangi bir istihsal vasıtasının veya tesisinin kurulabildiği, kullanılabildiği su sahalarını,

i) İl müdürlüğü: Gıda, Tarım ve Hayvancılık Bakanlığı il müdürlüklerini,

j) İlçe müdürlüğü: Gıda, Tarım ve Hayvancılık Bakanlığı ilçe müdürlüklerini,

k) Liman: Yükleme, boşaltma ve barınma amacı ile kullanılan, dalga hareketlerinin olumsuz etkisinden korunmak için mendireklerle çevrilmiş korunaklı su alanını,

l) Ormanıçi su: 31/8/1956 tarihli ve 6831 sayılı Orman Kanununun 1 inci maddesinde tanımlanan orman rejimine dahil Devlet eliyle işletilen veya korunan alanlar içinde kalan dere, tabii göl ve su ürünleri üretimi veya su biriktirme amacı ile tesis edilen göletleri,

m) Sportif balıkçılık: Sportif balık avcılığı federasyonlarınca konulan kurallara dayalı olarak, yakalanan balığa zarar vermeme, sağlıklı ve canlı olarak suya iade edilmesi gibi temel prensipler içeren bireysel balık avcılığı etkinliğini,

n) Sportif balık avı yarışması: Sportif balık avcılığı federasyonlarınca konulan kurallara dayalı, yakalanan balığa zarar vermeme, sağlıklı ve canlı olarak suya iade edilmesi gibi temel prensipler içeren bireysel ya da takımlar arasındaki müsabaka esasına dayalı balık avcılığı etkinliğini,

o) Su ürünleri: Denizler, içsular ve suni olarak yapılmış havuz, baraj, depolama, gölet, dalyan ve çiftlik gibi tesislerde tabii veya suni olarak istihsal edilen, yetiştirilen su bitkileri, balıklar, süngerler, yumuşakçalar, memeliler, sürüngenler, kabuklular gibi canlılarla, bunlardan imal edilen ürünleri,

ö) Tarih aralığı: Başlangıç ve bitişini gösteren günlerin, yapılan düzenlemeye dâhil olduğu ve belirtilen ayların bu Tebliğin geçerli olduğu yıllara ait ayları ifade ettiği zaman aralığını,

ifade eder.

(2) Bu Tebliğde geçen araç, gereç ve yöntem tanımlarından;

a) Balık ağı: Balık avında kullanılan değişik ağ gözü açıklığına sahip her türlü ağı,

b) Balık yemi: Amatör balıkçılıkta kullanılan her türlü canlı veya cansız, doğal veya yapay yemleri,

c) Beden: Oltanın ucuna genellikle bir firdöndü vasıtası ile bağlanan ve kalınlığı oltanın kalınlığına eşit ya da daha az olan olta ipi parçasını,

ç) Bırakma oltası: Suyun içinde asılı veya dibe uzanmış şekilde bir ucu amatör balıkçıda ya da kıyıda olmayan, suya başıboş bırakılmış kontrolsüz av aracını,

d) Çapari: Beden, kasa, köstek, köstekler ucunda iğne ve iğneye bağlanmış kanatlı hayvanların kuyruk, kanat veya göğüs tüylerinden veya aynı amaçlı sentetik materyalin bir

parça ve/veya tutamından meydana gelen yemci ya da yemli olarak kullanılan çok iğneli takımı,

e) Çırpma/Çarpma olta: Üçlü çapa iğnenin olta ipine bağlanarak suya atılıp aniden çekilmesi suretiyle balığı herhangi bir yerinden yakalayan, çoğu zamanda yaralayan av aracını,

f) Doğal yem: Doğadan elde edildiği şekliyle kullanılan, herhangi bir işlemde geçirilmemiş, canlı veya cansız organik yemleri,

g) Köstek: Bedene iğnenin bağlanmasını sağlayan, kalınlığı beden kalınlığından daha az olan, bir ucu bedene, diğer ucu olta iğnesine bağlı olta ipi parçasını,

ğ) Küşpe: Ayçiçeği, mısır gibi bitkilerin preslenip kurutulması sonucu elde edilen ürünü,

h) Mamul doğal yem: Fabrikasyon, rafinasyon gibi yöntemlerle işlenip balık avı için kullanıma hazır halde sunulan cansız organik yemleri,

i) Olta: Mantara, kasnağa veya makaraya sarılı, olta takımının elde bulundurulan kısmını,

ı) Misina: Sentetik materyalden yapılan tek başına av kabiliyeti bulunmayan olta ipi türünü,

j) Olta iğnesi: Çeşitli yemler takılarak balık tutmak için kullanılan, metalden yapılmış, tekli, ikili, üçlü olarak üretilen materyali,

k) Olta ipi: Sentetik, doğal veya metal, tek ya da çok lifli veya çeşitli tekniklerle örülerek imal edilmiş, bir ucu mantara, kasnağa veya olta makinesine (makaraya) sarılı diğer ucu bedene bağlı olmak suretiyle olta takımı hazırlanmasında kullanılan tek başına avlama kabiliyeti olmayan materyali,

l) Olta takımı: Olta ipi, beden, köstek ve iğneyi bir arada bulunduran avlanma kabiliyeti olan vasıtayı,

m) Parakete (paragat, barigat, barikat): Suyun içinde asılı veya dibe uzanmış, serili olarak duracak şekilde düzenlenmiş, bir beden üzerinde çok sayıda kösteğe bağlı iğne taşıyan balık avcılığı aracını,

n) Pinter: Balık ve diğer su ürünlerinin avlanmasında veya yakalanmasında kullanılan kasnak ve ağılardan yapılmış tuzakları,

o) Sepet: Avcılık yapmak amacıyla tel, kamyş, ince ağaç dalı vb. materyalden yapılmış, çeşitli geometrik şekillerde olabilen, içine giren canlıların dışarı çıkamayacağı düzende su ürünlerini avlamak için yapılmış tuzağı,

ö) Sualtı tüfeği: Su altında balık avında kullanılan lastik veya metal yaylı, gaz veya hava basınçlı tüfekleri,

p) Tırırır-Paraşüt: Bir olta ipi ucuna bağlı olarak kullanılan, çeşitli ebatları misina ağ parçalarından imal edilmiş ve misinadan yapılmış olması nedeniyle kolayca kopup yıllarca suda kalabilen, bu özelliği nedeniyle doğal yaşama büyük tehdit oluşturduğu için kullanılması kesinlikle yasak olan, olta ile atılabilen her türlü ağ parçasının genel adını,

r) Yapay yem: Tüy ve iplikten yapılan sinekler, bir veya daha çok uçlu iğne ile donatılmış yumuşak plastik yemler, muhtelif kaşıklar, döner kanatlı yemler gibi çeşitli şekillerde ve renkteki yemleri (Her bir yapay yem, üzerindeki iğne sayısına bakılmaksızın, tüm donanımlarıyla bir olta iğnesi eşdeğeri olarak değerlendirilir.),

s) Yemlik uzatma ağı: Uzunluğu en fazla 5 metre, yüksekliği en fazla 1,5 metre, göz açıklığı en fazla 15 milimetre olan, sadece canlı yem yakalanması amacı ile kullanılan fanyasız uzatma ağını,

ş) Zıpkın: Bir gönder ucuna yerleştirilmiş, bir veya birden fazla sivri uca ve balığın kurtulmasını engelleyen damaklı düzeneğe sahip, yakalanan büyük balıkların son mukavemetini kırma ve sandala alma işlerinde de kullanılan balık avlama aracını,

ifade eder.

(3) Bu Tebliğde geçen türler ile ilgili tanımlardan;

- a) İçsularımızdaki ekolojik açıdan potansiyel sakıncalı balık: İçsularımızda ekolojik ortama ve ekonomik balık stoklarımıza zarar verebilme potansiyeline sahip balıkları,
- b) İçsularımızdaki ekolojik açıdan zararlı balık: İçsularımızda ekolojik ortama ve ekonomik balık stoklarımıza ciddi zararlar verebilen balıkları,
- c) Yemlik balık: Amatör avcılıkta yemlik balık olarak kullanılmak üzere yakalanarak bu amaçla kullanılabilir balıkları,
- ifade eder.

İKİNCİ BÖLÜM

Amatör Balıkçılık Yapılması

Türk vatandaşlarının amatör balıkçılık yapmaları

MADDE 4 – (1) Türkiye Cumhuriyeti vatandaşı gerçek kişiler, bu Tebliğ ile getirilen yasak, sınırlama ve sorumluluklara uymak şartıyla amatör balıkçılık yapabilirler. Bu kişilere müracaatları halinde, verilmiş tarihinden itibaren beş yıl geçerli olmak üzere, il ve ilçe müdürlüklerince Amatör Balıkçı Belgesi verilir. Bu belgenin alınması veya avcılık sırasında bulundurulması zorunlu değildir.

(2) Gönüllü amatör balıkçılık kuruluşları, üyelerinin belge alma işlemini topluca yaptırabilirler.

(3) Amatör Balıkçı Belgesi Ek-1'de yer alan forma uygun olarak düzenlenir.

Türkiye'de yabancı uyruklu kişilerin amatör balıkçılık yapmaları

MADDE 5 – (1) Ülkemizde devamlı olarak ikamet eden, resmî misafir veya geçici olarak görevli bulunan yabancı uyruklular Misafir Amatör Balıkçı Belgesi ile avlanabilirler. Bu kişilere durumlarını belgelemek kaydıyla, il müdürlüklerince iki yıl süre ile geçerli olmak üzere Misafir Amatör Balıkçı Belgesi verilir. Misafir Amatör Balıkçı Belgesi Ek-2'de yer alan forma uygun olarak düzenlenir.

(2) Yabancı turist amatör balıkçılar bu Tebliğde geçen kurallara uymak kaydıyla;

a) Denizlerimizde tekne ile içsularımızda ise kıyıdan veya tekne ile avlanmak istemeleri halinde;

1) Amatör balıkçılık turizm iznine sahip olanlar vasıtasıyla,

2) İl/ilçe müdürlüklerinden, Ek-3'de bir örneği bulunan avlanma fişi almak suretiyle,

b) Herhangi bir izin veya belge almaksızın;

1) Amatör veya sportif balık avcılığı yarışmaları kapsamında,

2) Denizlerde sadece kıyıdan olmak üzere,

avlanabilirler.

Amatör balıkçılık turizm izni

MADDE 6 – (1) Amatör balıkçılık turizmi faaliyetinde bulunacak olan vergi mükellefi gerçek ve tüzel kişilere, alındığı tarihten itibaren 2 yıl geçerli olmak üzere il müdürlüklerince Amatör Balıkçılık Turizm İzni verilir. Bu belge sahibi gerçek ya da tüzel kişiler, izin belgelerinde belirtilen gemilerde avcılık yaptıkları amatör balıkçıların bu Tebliğde belirtilen kurallara uygun olarak avlanmasından sorumludur. Bu Tebliğ ile belirlenen kurallara aykırı olarak avcılık yaptıran, avlanmasına engel olacak tedbirleri almayanların belgesine el konularak iptal edilir. İzin verilenlere ve izin belgesinde belirtilen gemilere iki yıl süre ile yeni belge verilmez.

(2) Amatör Balıkçılık Turizm İzni Belgesi Ek-4'de yer alan forma uygun olarak düzenlenir.

ÜÇÜNCÜ BÖLÜM Genel Düzenlemeler

Avlanması yasak olan türler

MADDE 7 – (1) Çizelge 1’de yer alan türlerin, denizlerde ve içsularda avlanmaları tamamen yasaktır.

Çizelge 1 - Avlanması tamamen yasak olan türler

Türler	Latince adı	Türler	Latince adı
Deniz alası	<i>Salmo coruhensis</i>	Kırmızı yıldız	<i>Asterina pancerii</i>
Büyük camgöz (Kum) köpek balığı	<i>Carcharhinus plumbeus</i>	Kırmızı mercan	<i>Corallium rubrum</i>
		Siyah mercan	<i>Gerardias avaglia</i>
Güneşlenen köpek balığı	<i>Cetorhinus maximus</i>	Deniz atı	<i>Hippocampus hippocampus</i>
Köpek balığı	<i>Galeorhinus galeus</i>	Minare	<i>Cerithium vulgatum</i>
Dikburun köpek balığı	<i>Lamna nasus</i>	Şeytan minaresi	<i>Gourmya yulgata</i>
		Deniz kulağı	<i>Haliotis lamellosa</i>
Mahmuzlu Camgöz	<i>Squalusacanthias</i>	Pina	<i>Pinna nobilis</i>
Deniz kaplumbağaları	<i>Caretta caretta</i>	Mühreler	<i>Lamellaridae</i>
	<i>Chelonia mydas</i>	Maya	<i>Maia squinado</i>
	<i>Dermachelys coricea</i>	Fok	<i>Monachus monachus</i>
	<i>Trionyx triunguis</i>	Yunus ve Balinalar	<i>Catecea</i>
Deniz çayırлары	<i>Posidonia oceanica</i>	Ticari deniz süngerleri	<i>Spongia officinalis</i>
	<i>Zostera nolti</i>		<i>Spongia agaricina</i>
Mersin balıkları	<i>Acipencer spp.</i>		<i>Hippospongia communis</i>
Orfoz	<i>Epinephelus marginatus</i>	Yağlı balık	<i>Garra rufa</i>
Lagos	<i>Epinephelus aeneus</i>	Beni balığı	<i>Cyprinion macrostamus</i>

Yemlik balıklar

MADDE 8 – (1) Çizelge 2’de yer alan yemlik balıkların, amatör avcılıkta yemlik balık ağı ile avlanmaları serbesttir.

Çizelge 2 - Yemlik balıklar

Türkçe Adı	Latince adı	Türkçe Adı	Latince adı
Çaça	<i>Sprattus sprattus</i>	Tatlısu kaya balığı	<i>Proterorhinus marmoratus</i>
Horozbina	<i>Blennius sp.</i>	Tirsi	<i>Alosa fallax nilotica</i>
İnci balığı	<i>Alburnus alburnus</i>	Sardalya	<i>Sardinella aurita</i>
İstavrit	<i>Trachurus sp.</i>		<i>Sardina pilcardus</i>
İzmarit	<i>Maena smarıs</i>	Tatlısu kolyozu	<i>Chalcalburnus mossulensis</i>
Gümüş	<i>Atherina boyeri</i>		<i>Alburnus mossulensis</i>

(2) Bir amatör balıkçı livar ya da canlı yem kovası içerisinde, çizelgede yer alan türlerden, en fazla 30 adet yemlik balık bulundurulabilir.

(3) Yemlik balıklar, avlanması hedeflenen türün avcılığının serbest olduğu dönemde avlanabilirler.

(4) Yemlik balık boyu azami 12 cm olup bundan büyük boylar, avlanabilir balık sınıfında değerlendirilir.

(5) Yasal sayı ve boy sınırlamaları dâhilindeki deniz ve tatlı su balıkları yem amacı ile kullanılabilir.

(6) İçsularda yemlik balıkların canlı olarak başka bir içsuya nakli yasaktır.

Genel hususlar

MADDE 9 – (1) Amatör balıkçılıkla avlanmış olan her türlü su ürününün satışı, canlı olarak nakledilmesi ve başka kaynaklara bırakılması yasaktır.

(2) Bu Tebliğde belirtilen avlanması yasak olan türlerin ve bunlara ait kabuk ve benzerlerinin tahnit edilmiş örneklerinin alımı, satımı, pazarlarda ve iş yerlerinde alım satım amacıyla bulundurulması ve sergilenmesi yasaktır.

(3) Deniz ve içsularımızda yapılacak balıkçılık yarışmaları Bakanlığın iznine tabidir. Bu kapsamda izin verilen alanlarda yarışma süresince yarışmacılar dışındakilerin avcılık yapması yasaktır.

(4) Yasaklanan av araç ve gereçlerinin avlanma mahallinde bulundurulması yasaktır.

(5) Su ürünleri yetiştiriciliği yapılan kafeslere 100 metreden daha yakın mesafede avcılık yapılması yasaktır.

(6) Tırırır-paraşüt olarak adlandırılan av aracının üretimi, satışı, istihsal yerleri civarında bulundurulması ve su ürünleri avcılığında kullanılması yasaktır.

(7) Elektrik akımı, elektroşok, tüp gaz ve hava tazyiki yöntemleri, ok, yay, av tüfeği, yaba, balyoz ve benzeri araçların amatör avcılıkta kullanımı yasaktır.

(8) Bakanlıkça, balık çiftliklerindeki kafeslerin hasara uğraması halinde amatör balıkçılık faaliyetlerine geçici olarak sınırlama veya yasaklama getirilebilir.

(9) Türkiye Sualtı Sporları Federasyonu tarafından belirlenen Zıpkınla Balıkavı Milli Takım Aday Kadrosu, teknik heyet ve diğer dalış görevlilerine, yapacakları antrenman çalışmaları için kamp sezonunda sayı ve miktar limiti olmaksızın, Bakanlıkça belirlenecek esaslar dâhilinde dalarak su ürünleri avcılığına izin verilebilir.

(10) Dünya Sualtı Aktiviteleri Konfederasyonuna (CMAS) bağlı ülke federasyonları ile yapılan ikili ya da çoklu işbirliği kapsamında, Türkiye Sualtı Sporları Federasyonu tarafından ortak kamp yapmak üzere davet edilen ülkelerin milli sporcuları, kamp süresi boyunca dokuzuncu fıkra hükümleri kapsamında avcılık faaliyetinde bulunabilir.

DÖRDÜNCÜ BÖLÜM

İçsulara Amatör Balıkçılık Yapılması

İçsularımızdaki ekolojik açıdan potansiyel sakıncalı balıklar

MADDE 10 – (1) Çizelge 3'de yer alan içsularımızdaki ekolojik açıdan potansiyel sakıncalı balıkların kontrolsüz ve izinsiz olarak canlı nakledilmesi ve başka kaynaklara bırakılması yasaktır.

Çizelge 3 - İçsularımızdaki ekolojik açıdan potansiyel sakıncalı balıklar

Adı	Latince adı	Gereğesi
Gökkuşuğı alabalığı	<i>Oncornhychus mykiss</i>	Ülkemiz iç sularının doğal türü değildir. Doğal balık türlerinin yumurta ve yavrularını yok eder. Hastalıklara karşı son derece dayanıklı olup, özellikle hassas olan doğal alabalık türlerine hastalık bulaştırma riski taşır ve doğal türlere karşı yem rekabetini lehine geliştirir.
Turna	<i>Esox lucius</i>	Bu tür tatlı su yaşam zincirinin en üst halkasındadır. Her türlü kirlilik ve yaşam şartına kolay adapte olabilir. Ülkemizin doğal türü olmakla birlikte, bırakıldığı bir su havzasından temizlenmesi mümkün değildir.
Tatlısu levreğı	<i>Perca fluviatilis</i>	Aşırı etçil bir türdür. Diğer balık türleri üzerinde baskı oluşturur. Bu tür ülkemizin doğal türü olmakla birlikte, bırakıldığı bir su havzasından temizlenmesi mümkün değildir.

İçsularımızdaki ekolojik açıdan zararlı balıklar

MADDE 11 – (1) Çizelge 4’de yer alan içsularımızdaki ekolojik açıdan zararlı balıkların görüldüğü sular derhal Bakanlığın en yakın il veya ilçe müdürlüklerine, amatör balıkçılık dernekleri ya da federasyonlarına bildirilmelidir. Bu grup balıklar için boy ve sayı limiti yoktur, kapalı sezon bulunmamaktadır. Bu balıkların canlı yem olarak kullanılması, bir içsudan başka bir içsuya taşınması yasaktır.

Çizelge 4 - İçsularımızdaki ekolojik açıdan zararlı balıklar

Adı	Latince adı	Gerekeşi
Güneş levreği	<i>Lepomis gibbosus</i>	Ülkemiz iç sularının doğal türü olmayan etçil bir balıktır. Ekonomik değeri olmayıp yerli türlerimize ve ekonomik balık türlerine büyük zararlar verebilmektedir.
Tilapya azmanı	<i>Tilapia sp.</i>	Ülkemiz iç sularının doğal türü değildir. Ekonomik değeri olmayıp, yerli türlerimize ve ekonomik balık türlerine büyük zararlar verebilir.
Havuz balıkları	<i>Carassius sp.</i>	Sazan balığı ve bazı sazanğiller türleriyle çiftleştğinde kısır yavrular meydana gelir. Bu etkisi ile sazan ırkını yok edici özellik taşımaktadır. Hızla çoğalarak ortama hakim olur.
Gambusia	<i>Gambusia holbrooki</i>	Sivrisineklerle biyolojik mücadelede kullanılan ve zararsız olduğu düşünülen bu balık türü, bırakıldığı sularda bazı balık türlerinin yumurtalarını yiyerek, zararlı olabilmektedir. Yerleştiği habitattan temizlenmesi çok zordur.
Çizgili sazan (Çakıl balığı)	<i>Pseudorasbora parva</i>	Ekonomik değeri yoktur. Küçük böcekler, balık yumurtaları ve larvalarıyla beslenir. Sayıca üstünlüğe ulaşınca diğer balıkların yumurtlama alanlarına ciddi zararlar verir. Kirlilikten ve sıcaklık değişimlerinden etkilenmez. Birçok balık türü üzerinde baskı oluşturur. Doğal balık faunasına, öldürücü patojen enfeksiyonlar bulaştırması ile de zarar vermektedir.
Gümüş	<i>Atherina boyeri</i>	Denizlerde ve tatlı sularda yaşayabilir. Baraj ve göllerde pelajik özellik gösterir. Erginleri büyük sürüler oluşturur. Etçil beslenir balık larvalarına zarar verirler.

İçsularında avlanabilecek türler ve zamanlar

MADDE 12 – (1) Çizelge 5’de avlanabilir asgari boy ve alıkonulabilir miktar bilgileri belirtilen su ürünlerinden daha küçüklerinin ve belirtilen miktardan fazlasının avlanılarak alıkonulmaları yasaktır.

Çizelge 5 - İçsu balıkları

Türler	Latince adı	Boy Limiti (en az)	Alıkonulabilir Miktar (en fazla)
Doğal alabalık (Bütün türler)		25 cm.	3 adet
Gökkuşluğu alabalığı	<i>Oncorhynchus mykiss</i>	Yok	10 adet
Sazan	<i>Cyprinus carpio</i>	40 cm.	5 adet
Kadife	<i>Tinca tinca</i>	26 cm.	10 adet
Sudak	<i>Sander lucioperca</i>	26 cm	10 adet
Tatlısu levreği	<i>Perca fluviatilis</i>	18 cm.	kg
Tatlısu kefali	<i>Leuciscus cephalus</i>	20 cm.	kg
Siraz	<i>Capoeta tinca</i>	20 cm.	kg
Turna	<i>Esox lucius</i>	40 cm.	5 adet
Yayın	<i>Silurus glanis</i>	90 cm.	1 adet
Karabalık	<i>Capoeta trutta</i>	22 cm.	10 adet
Fırat turnası	<i>Luciobarbus esocinus</i>	50 cm.	1 adet
Maya	<i>Luciobarbus xanthopterus</i>	50 cm.	1 adet
Şabut	<i>Arabibarbus grypus</i>	45 cm.	1 adet
Diğer türler	----	Yok	kg

(2) Çizelge 5'te boy limitleri belirtilen türlerde % 5 küçük boylara istisna tanınır.

(3) Adet cinsinden limit verilen türlerde kg cinsinden limitlere bakılmaz.

(4) Kg cinsinden limit verilen türlerde, avlanılan tür tek veya karışık olsun 5 kg'ı geçemez. Kg cinsinden sınırlama getirilen türlerde, tek bireyin 5 kg'ı geçmesi halinde, bu birey yasal limitler dâhilinde kabul edilir. Avlanan balıklardan en büyüğünün hariç tutulduğu durumda, geri kalan balıkların toplam ağırlığının 4 kg'ı geçmemesi halinde, avlanan balıklar alıkonulabilir miktar dâhilinde kabul edilir.

(5) Alıkonulabilir miktar, her türün ayrı ayrı alıkonulacağı miktar olmayıp, av günü sayısına bakılmaksızın bir amatör balıkçının beraberinde götürebileceği toplam balık miktarıdır. Adet sınırlamasına tabi birden fazla türün avlandığı durumda, avlanılan balıklar tek tür gibi kabul edilir. Bu durumda alıkonulacak toplam balık sayısı, avlanan türlerden hiçbirinin izin verilen sayıdan fazla olmaması şartıyla 10'u geçemez.

(6) Sayı ve ağırlık sınırlamasına tabi türlerin karışık olarak avlandığı durumda, sayı sınırlamasına tabi türün alıkonulabilecek adetten fazla olmaması şartıyla, avlanan en büyük balık hariç tutularak geri kalan balıkların toplam ağırlığı 4 kg'ı geçemez.

(7) Çizelge 6'da belirtilen türlerin, belirtilen bölge veya illerde belirtilen dönemlerde avlanmaları yasaktır (Harita-1).

Çizelge 6 - Zaman yasakları

Türler	Bölgeler/İller	Yasak Dönem
Sazan Kadife Siraz Yayın Tathisu kefalı (akarsular hariç) Diğer türler	Adana, Antalya, Aydın, Denizli, Gaziantep, Hatay, İzmir, Kilis, Mersin, Muğla, Osmaniye	1 Mart 31 Mayıs
	Afyon, Aksaray, Amasya, Ankara, Balıkesir, Bartın, Bilecik, Bolu, Burdur, Bursa, Çanakkale, Çankırı, Çorum, Düzce, Edirne, Eskişehir, Isparta, İstanbul, Karabük, Karaman, Kastamonu, Kırıkkale, Kırklareli, Kırşehir, Kocaeli, Konya, Kütahya, Manisa, Nevşehir, Niğde, Sakarya, Tekirdağ, Uşak, Yalova, Zonguldak	15 Mart 15 Haziran
	Adıyaman, Artvin, Batman, Bingöl, Diyarbakır, Elazığ, Erzincan, Giresun, Gümüşhane, Kahramanmaraş, Kayseri, Malatya, Mardin, Ordu, Rize, Samsun, Siirt, Sinop, Sivas, Şanlıurfa, Şırnak, Tokat, Trabzon, Tunceli, Yozgat	1 Nisan 30 Haziran
	Ağrı, Ardahan, Bayburt, Bitlis, Erzurum, Hakkari, Iğdır, Kars, Muş, Van	15 Mayıs 15 Ağustos
Doğal alabalık (Bütün türler)	Tüm Bölgeler	1 Ekim-28 Şubat
Gökkuşluğu alabalığı	Orman içi sular hariç	Yok
Sudak	Tüm Bölgeler	15 Mart - 30 Nisan
Tathisu levreği	Tüm Bölgeler	15 Mart - 30 Nisan
Turna	Tüm Bölgeler	15 Aralık-31 Mart
Tathisu kefalı	Akarsular (Orman içi akarsular hariç)	Yok

İçsullardaki yer yasakları ve sınırlamalar

MADDE 13 – (1) Ek-5 ve Ek-6'da belirtilen alanlarda avlanmak tamamen yasaktır.

İçsullarda amatör avcılık

MADDE 14 – (1) Ek-5'te yer alan avlanmanın yasaklandığı içsular ile Ek-6'da yer alan avlanmanın kısmen yasaklandığı içsullarda dönem boyunca avcılık yapılması yasaktır.

(2) Çırpma/çarpma ve bırakma olta, birden fazla iğne ile donatılmış küspe, parakete, sualtı tüföğü, zıpkın, pinter ve sepet gibi tuzakların kullanılması yasaktır. Yemlik uzatma ağı

dışında her türlü ağın (tırıvırı, germe, uzatma, sürütme, çevirme, serpmeye ve benzeri) avlaktaki bulundurulması ve kullanımı yasaktır.

(3) Her türlü patlayıcı, öldürücü, bayıltıcı, uyuşturucu, uyutucu, uyarıcı maddeler, karpit, sönmemiş kireç, balık otu ve benzerlerinin amatör avcılıkta kullanımı ve bu malzemelerin av mahallinde bulundurulması yasaktır.

(4) Bir amatör balıkçı en fazla 4 olta takımı ile avlanabilir. Olta başına iğne sayısı 3 adedi geçemez. Ancak, alabalık avında iki olta takımından daha fazla olta takımı kullanılamaz ve her olta takımında iki iğne bulunabilir.

(5) Akarsularda her türlü doğal yem kullanılarak alabalık avcılığı yasaktır. Sadece yapay yem kullanılarak avcılık yapılabilir. Göllerde yapılacak alabalık avcılığında ise kan kurdu, kemik kurdu, leş kurdu, sinek larvaları, canlı ya da cansız içsu ve deniz balıkları hariç, her türlü yapay, doğal ve mamul doğal yem kullanılabilir.

(6) Boyu 7.5 metrenin üzerindeki teknelerle amatör balık avcılığı yapılması yasaktır.

(7) Akarsuların, göllerin ve göletlerin yatakları değiştirilerek bir kısmının kurutulması veya bentlenmesi yöntemi ile avcılık yapılması veya ızgaralarla balık toplanması yasaktır.

(8) İçme suyu rezervuarlarında, akaryakıt ile çalışan kayık, motor ve benzeri araçların kullanılması ve su alma noktasına 300 metreden daha yakın yerlerde su ürünleri avcılığı yasaktır.

(9) Gün içinde av saati sınırlaması yoktur.

(10) Baraj göllerinde yapılan avcılıkta DSİ tarafından belirtilen güvenlik sahasında avlanmak tehlikeli ve yasaktır.

(11) Kiraya verilen istihsal sahalarında amatör avcılık aşağıdaki esaslar dâhilinde yapılır.

a) Kiraya verilen istihsal sahalarında amatör avcılık yapılabilecek alanlar Bakanlık il müdürlüklerince belirlenir. İl Müdürlükleri alanların belirlenmesinde, gönüllü amatör balıkçılık kuruluşlarının da görüşlerini alabilir. Kiraya verilen istihsal sahası baraj gölü ise amatör balıkçılığa ayrılacak alan için DSİ Genel Müdürlüğü mahalli kuruluşundan da görüş alınır.

b) Kiraya verilen istihsal sahalarına, kiracı tarafından; kiralama yapana, kira süresini ve amatör avcılık için belirlenen alanları gösterir bilgilendirme levhaları konulur.

c) Kafeslerde yetiştiricilik amacı ile kiraya verilen göletler hariç, projeli olarak kiraya verilenlerde amatör avcılık yapılması yasaktır. Sadece kafeslerde yetiştiricilik amacı ile kiralanan göletlerde ise kafeslere 100 metreden daha yakın olmamak kaydıyla amatör avcılık serbesttir.

ç) Kiraya verilen istihsal sahalarında avcılığın serbest olduğu dönemlerde, resmi tatil günlerinde kişi başına en fazla 3 iğneli bir olta takımı ile amatör avcılık yapılması serbesttir. Sadece kerevit veya gümüş avcılığı için kiralanan istihsal sahalarında, gün ve alan sınırlaması olmaksızın, amatör balık avcılığı yapılabilir.

Orman içi sularda amatör avcılık

MADDE 15 – (1) Orman içi sulardaki amatör avcılık, bu tebliğ kapsamındaki esaslar dahilinde yapılır. Ancak;

a) Gökkuşluğu alabalığı avcılığında, doğal alabalıklar için belirtilen tarih aralığındaki zaman yasağı geçerlidir.

b) Tatlısu kefali avcılığında Çizelge 6'daki, orman içi suyun bulunduğu ilin yer aldığı bölgeye ait tarih aralığındaki zaman yasağı uygulanır.

BEŞİNCİ BÖLÜM
Denizlerde Amatör Balıkçılık Yapılması

Denizlerde avlanabilecek türler

MADDE 16 – (1) Çizelge 7’de avlanabilir asgari boy ve alıkonulabilir miktar bilgileri belirtilen su ürünlerinden daha küçüklerinin ve belirtilen miktardan fazlasının avlanılarak alıkonulmaları yasaktır. Tarih aralığı verilerek zaman yasağı belirtilen türlerin yasak dönemde avcılığı yapılamaz.

Çizelge 7 - Denizlerde avlanabilecek türler

Türler	Latince adı	Boy/ağırlık limiti (en az)	Alıkonulabilir Miktar (en fazla)	Zaman Yasağı
Akyca	<i>Lichia amia</i>	40 cm	1 adet	15 Nisan-15 Mayıs
Ahtapot	<i>Octopus vulgaris</i>	1 kg	3 adet	15 Nisan - 31 Ekim
Barbunya	<i>Mullus barbatus</i>	13 cm	Kg	-
Çipura	<i>Sparus aurata</i>	20 cm	Kg	-
İstavrit	<i>Trachurus trachurus</i>	13 cm	Kg	-
Kalkan	<i>Scophthalmus sp.</i>	45 cm	1 adet	15 Nisan-15 Haziran
Kefal	<i>Mugil sp.</i>	20 cm	Kg	-
Kılıç	<i>Xiphias gladius</i>	125 cm	1 adet	15 Şubat-15 Mart 1 Ekim-30 Kasım
Kolyoz	<i>Scomber japonicus</i>	18 cm	Kg	-
Kırma (Kırmızı)Mercan	<i>Pagellus erythrinus</i>	15 cm	Kg	-
Levrek	<i>Dicentrarchus labrax</i>	25 cm	Kg	-
Mavi Yüzgeçli Orkinos*	<i>Thunnus thynnus</i>	115 cm	1 adet	15 Ekim-15 Haziran
Palamut	<i>Sarda sarda</i>	25 cm	Kg	1 Nisan – 14 Ağustos
Pisi	<i>Pleuronectes limanda</i>	20 cm	Kg	-
Sinagrit	<i>Dentex dentex</i>	35 cm	Kg	-
Tekir	<i>Mullus surmuletus</i>	11 cm	Kg	-
Uskumru	<i>Scomber scombrus</i>	20 cm	Kg	-
Yazılı orkinos	<i>Euthynnus alletteratus</i>	45 cm	2 adet	-
Karagöz	<i>Diplodus vulgaris</i>	18 cm	Kg	-
Lüfer	<i>Pomatomus saltatrix</i>	18 cm	Kg	-
Sargos	<i>Diplodus sargos</i>	21 cm	Kg	-
Eşkına	<i>Sciana umbra</i>	25 cm	3 adet	-
Mavi Yengeç	<i>Callinectes sapidus</i>	13 cm	Kg	-
İstakoz	<i>Homarus gammarus</i>	25 cm	1 adet	-
Deniz Böceği	<i>Palinurus vulgaris</i>	25 cm	1 adet	-
Diğer türler	-----	Yok	Kg	-

* Her yıl ülke kotasının % 0,5’i amatör amaçlı mavi yüzgeçli orkinos avcılığı için tahsis edilir. Avlanılan mavi yüzgeçli orkinoslar için il/ilçe Müdürlüklerinden Orkinos Yakalama Dökümanı (BCD) düzenletirilmesi zorunludur. Güncel kota miktarına ilişkin bilgiler Bakanlık web sayfasında yer alır. (www.tarim.gov.tr/BSGM)

(2) Çizelgede boy limitleri belirtilen türlerde % 5 küçük boylara istisna tanınır.

(3) Adet cinsinden limit verilen türlerde kg cinsinden limitlere bakılmaz.

(4) Kg cinsinden limit verilen türlerde, avlanılan tür tek veya karışık olsun 5 kg’ı geçemez. Kg cinsinden sınırlama getirilen türlerde, tek bireyin 5 kg’ı geçmesi halinde, bu birey yasal limitler dâhilinde kabul edilir. Avlanan balıklardan en büyüğünün hariç tutulduğu durumda, geri kalan balıkların toplam ağırlığının 4 kg’ı geçmemesi halinde, avlanan balıklar alıkonulabilir miktar dâhiline kabul edilir.

(5) Alıkonulabilir miktar, her türün ayrı ayrı alıkonulacağı miktar olmayıp, av günü sayısına bakılmaksızın bir amatör balıkçının beraberinde götürebileceği toplam balık miktarıdır. Adet sınırlamasına tabi birden fazla türün avlandığı durumda, avlanılan balıklar

tek tür gibi kabul edilir. Bu durumda alınacak toplam balık sayısı, avlanan türlerden hiçbirinin izin verilen sayıdan fazla olmaması şartıyla 3'ü geçemez.

(6) Sayı ve ağırlık sınırlamasına tabi türlerin karışık olarak avlandığı durumda, sayı sınırlamasına tabi türün alınabileceği adetten fazla olmaması şartıyla, avlanan en büyük balık hariç tutularak geri kalan balıkların toplam ağırlığı 4 kg'ı geçemez.

Denizlerde amatör avcılık

MADDE 17 – (1) Çizelge 7'de zaman yasağı belirtilen türler hariç, denizlerde amatör avcılık zaman yasağına tabi değildir. Gün içinde av saati sınırlaması yoktur.

(2) Denizlerde amatör avcılıkta kullanılacak avlanma araçları ve yasaklı maddelerle ilgili hususlar aşağıda belirtilmiştir.

a) Denizlerde amatör avcılık parakete, pinter ve sepet gibi tuzaklar hariç olmak üzere; her türlü olta takımı, serpm, yemlik uzatma ağı ve sualtı tüfeği ile yapılabilir.

b) Bu Tebliğde özellikleri belirtilerek izin verilenler dışındaki her türlü ağ, tuzak ve patlayıcı, öldürücü, bayıltıcı, uyuşturucu, uyutucu, uyarıcı maddeler, karpit, sönmemiş kireç, balık otu ve benzerleri ile su ürünleri avcılığı yapılması, bu maddelerin gemilerde ve av mahallerinde bulundurulması yasaktır.

c) Kullanılacak serpm ağının, kapalı iken yerden yüksekliği 3 metreyi geçemez, göz açıklığı 28 mm'den küçük olamaz.

(3) Bir amatör avcı en fazla 4 olta takımı kullanabilir. Olta takımındaki iğne sayısı, çaparı hariç 6 adedi geçemez.

(4) Su altı tüfeği ile yapılacak avcılıkla ilgili hususlar aşağıda belirtilmiştir.

a) Denizlerde gün batımından gün doğumuna kadar olan sürede sualtı tüfeği ile avcılık yapılamaz.

b) Sualtı tüfeği ile yapılacak avcılıkta ışık kaynağı, şnorkel hariç yapay hava kaynağı, tüp, nargile, her türlü soluma cihazı ve yedek hava kaynağı kullanılamaz.

(5) 1 Nisan-15 Kasım tarihleri arasındaki dönemde, sahilden itibaren uzaklığı 200 metreyi geçmeyen, şamandıralarla çevrilmiş yüzme alanları içinde su ürünleri avcılığı yasaktır.

(6) Avlanması tamamen yasak olan türler dışındaki su ürünlerinin avcılığında her türlü doğal yem, mamul doğal yem ve yapay yemlerin denizlerde yapılan amatör avcılıkta kullanılması serbesttir.

Denizlerdeki yer yasakları ve sınırlamalar

MADDE 18 – (1) Denizlerdeki yer yasakları ve sınırlamalar aşağıda belirtilmiştir.

a) Mersin İli, Anamur İlçesinde; Kızılliman mevki Arap Burnu (36° 05.200'N - 33° 05.466'E) ile Gökçevlik (36° 06.500'N - 33° 06.633'E) mevki arasında kıyıdan itibaren 200 metre mesafe içerisinde (Harita-2);

b) Antalya İli, Kaş İlçesinde (Harita-3);

1) Kekova Adası mevkiinde,

- Karalos Limanı içinde; (36° 10'58" N - 29° 53'26" E) ile (36° 10'59" N - 29° 53'32" E) koordinat noktalarını birleştiren hattın doğusunda kalan alanda (Harita-3-1),

- (36° 10' 32" N - 29° 52'45" E) ile (36° 10'27" N - 29° 52'46" E) koordinat noktalarını birleştiren hattın doğusunda kalan alanda (Harita-3-2),

2) Bohça İskelesi mevkiinde; (36° 09'33" N - 29° 46'40" E) ve (36° 09'19" N - 29° 46'36" E) koordinat noktalarını birleştiren hattın doğusunda kalan alanda (Harita-3-3),

3) Ufakdere mevkiinde; 36° 08.788' N - 29° 39.896' E) ile (36° 09.129' N - 29° 40.766') koordinat noktalarını birleştiren hattın kuzeyinde kalan alanda (Harita-3-4),

4) Beşadalar mevkiinde; (36° 10'03' N - 29° 37'31" E), (36° 09'10" N - 29° 36'50" E), (36° 08'52" N - 29° 36'59" E), (36° 09'05' N - 29° 38'08" E), (36° 09'25" N - 29° 38'29" E) koordinat noktalarını birleştiren alanda (Harita-3-5),

5) İnceburun mevkiinde; (36° 11'04" N- 29° 39'02" E) ile (36° 11'00" N- 29° 38'32" E) koordinat noktalarını birleştiren hattın güneyinde kalan alanda (Harita-3-6),

6) Çondur Burnu mevkiinde; (36° 11'15" N- 29° 36'17" E), (36° 11'12" N- 29° 36'40" E), (36° 11'49" N- 29° 37'01" E) koordinat noktalarını birleştiren hattın batısında kalan alanda (Harita-3-7),

c) Mersin İli, Erdemli İlçesinde; ODTÜ Deniz Bilimleri Enstitüsü sınırları içerisinde (36° 33.599'N - 34° 14.959' E), (36° 33.497' N - 34° 15.276' E), (36° 34.069' N - 34° 15.875' E), (36° 34.216' N - 34° 15.545' E) koordinat noktalarını birleştiren alanda (Harita-4);

ç) Su ürünleri ile ilgili araştırmalar yapmak amacıyla Akdeniz Su Ürünleri Araştırma, Üretme ve Eğitim Enstitüsü Müdürlüğü'ne tahsis edilmiş olan Antalya İli, Demre İlçesi, Beymelek Lagünü ile Lagüne ait her iki mendireği birleştiren hattın deniz tarafındaki 1 millik alan içerisinde ve Acıgöl'de (Harita-5);

d) Fethiye Limanında, Fethiye Adası Feneri (36° 38.824' N - 29° 05.896' E) ile Paçarız Burnu (36° 38.517' N - 29° 06.075') birleştiren hattın doğusunda kalan alanda (Harita-6);

e) Muğla ili Hisarönü Körfezinde (Harita-7);

1) (36°46.087' N- 28°06.104' E), (36°46.243' N - 28°06.753' E), (36°46.507' N - 28°06.789' E), (36°46.450' N - 28°07.361' E), (36°45.072' N - 28°07.361' E) koordinat noktalarını birleştiren hattın güney doğusunda kalan alanda (Harita-7-1),

2) (36°46.361' N - 28°02.223' E) ile (36°46.366' N- 28°02.374' E) koordinat noktaları arasında çekilen hattın kuzeyinde kalan alanda (Harita-7-2),

3) Kurucabük ve Çiftlik koylarında (36°44.676' N - 27° 52.236' E) ile (36° 44.523' N- 27° 55.305' E) koordinat noktaları arasında çekilen hattın kuzeyinde kalan alanda (Harita-7-3),

4) Kargı Koyunda, (36°42.114' N - 27°41.155' E) ile (36°41.824' N- 27° 40.787'E) koordinat noktaları arasında çekilen hattın batısında kalan alanda (Harita-7-4).

f) Muğla ili Gökova Körfezinde (Harita-8);

1) Bördübet Limanında; (36° 49.810' N - 28° 02.293' E) ile (36° 48.045' N - 28° 02.552' E) koordinat noktalarını birleştiren hattın doğusunda kalan alanda (Harita-8-1),

2) İngiliz Limanında (Değirmen Bükü); (36° 56.691' N - 28° 09.496' E) ile (36° 56.088' N - 28° 08.334' E) koordinat noktalarını birleştiren hattın güney doğusunda kalan alanda (Harita-8-2),

3) Boncuk Koyu- Karaca Limanında; Domuz Burnu (36° 58.933' N -28° 11.815' E) ile Andızlı Burnunu (36° 56.912' N -28° 10.805' E) birleştiren hattın doğusunda kalan alanda (Harita-8-3),

4) Çamlı Limanında; Çapa Burnu (36° 59.943'N - 28° 13.242'E) ile (37° 00.153' N - 28° 14.761'E) koordinat noktasını birleştiren hattın güney doğusunda kalan alanda kıyıdan olta takımları ile yapılanlar hariç olmak üzere (Harita-8-4),

5) Akyaka'da; (37° 03.041' N - 28° 18.600'E) ile (37° 01.461'N - 28° 18.598'E) koordinat noktalarını birleştiren hattın doğusunda kalan alanda kıyıdan olta takımları ile yapılanlar hariç olmak üzere (Harita-8-5),

6) Akbük Limanında; (37° 01.431'N - 28° 06.863'E) ile (37° 02.108'N - 28° 06.915'E) koordinat noktalarını birleştiren hattın batısında kalan alanda kıyıdan olta takımları ile yapılanlar hariç olmak üzere (Harita-8-6).

g) İzmir İli, Aliağa İlçesi Karaağaç mevkiinde; Ege Gaz A.Ş. LNG Terminaline ait (38° 49.047' N- 26° 54.703' E), (38° 49.137' N - 26° 54.445' E), (38° 49.705' N - 26° 54.767' E), (38° 49.518' N - 26° 55.307' E) koordinatlar arasında kalan özel güvenlik bölgesinin yer aldığı alanda (Harita-9);

ğ) İzmir Limanında; Bostanlı Sazburnu (38° 27.55" N - 027° 05.40" E) ile Üçkuyular Vapur İskelesi (38° 24.35" N - 027° 04.30" E) arasında çekilen hattın doğusunda kalan alanda (Harita-10);

h) Balıkesir İli, Edremit İlçesinde yapay resif bloklarının bulunduğu (39° 33.294' N - 26° 40.371' E), (39° 33.224' N - 26° 41.533' E), (39° 33.488' N - 26° 42.310' E), (39° 33.358' N - 26° 42.359' E), (39° 33.024' N - 26° 41.581' E), (39° 33.103' N - 26° 40.312' E) koordinat noktaları arasında kalan alanda (Harita-11);

ı) Çanakkale İli, Gökçeada İlçesinde; Gökçeada Deniz Parkının bulunduğu Yıldız Koyu (40° 14.186' N - 25° 54.230' E) ile Çiftlik Koyu (40° 14.432' N - 25° 56.112' E) arasında kıyıdan itibaren 1 mil uzunluğundaki alanda (Harita-12);

su ürünleri avcılığı yapmak yasaktır.

(2) Akdeniz Fokunun yüzadıkları sualtı veya su üstü girişli kıyı mağaralarında ışık kullanmak, her türlü vasıta ile dalış yapmak, yüzerek veya herhangi bir deniz vasıtasıyla girmek, mağara girişlerinde beklemek, demirlemek ve avlanmak yasaktır.

(3) Kültür ve tabiat varlıklarını korumak amacıyla belirlenen ve 5/4/2016 tarihli ve 2016/8743 sayılı Bakanlar Kurulu Kararı ile yürürlüğe konulan su altında korunması gerekli kültür ve tabiat varlıklarının bulunduğu bölgelerde dalış yasağı uygulanmasına dair Karar'da koordinatları ilan edilen bölgelerde dalış yapılarak su ürünleri avcılığı yasaktır.

(4) Limanlarda, balıkçı barınak, barınma ve çekek yerlerinde dalış yapılarak su ürünleri avcılığı yasaktır.

(5) Deniz Askeri Yasak Bölgelerinde su ürünleri avcılığı yapmak yasaktır.

ALTINCI BÖLÜM

Yasal İşlemler ve Yasak Kararları

Koruma ve kontrolle görevli olanlar

MADDE 19 – (1) Gıda, Tarım ve Hayvancılık Bakanlığı teşkilatında ve Bakanlığa bağlı su ürünleri ile ilgili teşekkülde su ürünlerinin, deniz ve iç suların koruma ve kontrolü ile görevlendirilen personel ile emniyet, jandarma, sahil güvenlik, gümrük ve orman muhafaza teşkilatları mensupları, belediye zabıtası amir ve mensupları, kamu tüzel kişilerine bağlı muhafız, bekçi ve korucular ile emniyet ve jandarma teşkilatının bulunmadığı yerlerde köy muhtar ve ihtiyar heyeti üyeleri koruma ve kontrolle görevlidir.

(2) Koruma ve kontrolle görevli olanlar, 1380 sayılı Kanun kapsamına giren kabahatler hakkında tutanak tutmak, kabahatte kullanılan istihsal vasıtalarına ve elde edilen su ürünlerine el koymak, aynı Kanununun Ek-3 üncü maddesinde yer alan hükümler çerçevesinde idari para cezalarını kesmekle vazifeli ve yetkilidirler.

İdari yaptırımlar

MADDE 20 – (1) Koruma ve kontrolle görevli olanlar tarafından aykırılığın niteliğinin ticari veya amatör olup olmadığı; öncelikle avlanılan su ürünleri miktarı, kullanılan avlanma aracı ve karar vermeye etkili diğer hususlar göz önüne alınarak tespit edilir.

(2) Aykırılığın amatör avcılık kapsamında olduğu tespit edilirse, 1380 sayılı Su Ürünleri Kanununun 36 ncı maddesinin (a) bendinin 5 inci alt bendindeki idari para cezası verilir. Elde edilen ürünlere el konulur.

(3) Aykırılığın ticari avcılık kapsamında olduğu tespit edilirse, Su Ürünleri Kanununun 36 ncı maddesinin (h) bendi veya ilgilendirmesi halinde diğer bentlerindeki idari para cezası, ürünlere ve istihsal vasıtalarına el konulması gibi idari yaptırım kararları verilir.

Yasak kararları

MADDE 21 – (1) Bu Tebliğde belirtilen yasak, sınırlama ve yükümlülükleri belirlemeye ve ilân etmeye Bakanlık yetkilidir. Mülki idareler, diğer bakanlıklar ve ilgili kamu kuruluşları, özel ve tüzel kişiler; bu Tebliğde belirtilen yasakları, doğal afetler (kuraklık, sel, yangın, sağlık ve benzeri) haricinde kaldıramaz, bu yasaklara aykırı veya yeni yasaklama kararı alamaz, ilan edemez.

YEDİNCİ BÖLÜM

Çeşitli ve Son Hükümler

Yürürlükten kaldırılan tebliğ

MADDE 22 – (1) 18/8/2012 tarihli ve 28388 sayılı Resmî Gazete'de yayımlanan 3/2 Numaralı Amatör Amaçlı Su Ürünleri Avcılığını Düzenleyen Tebliğ (Tebliğ No: 2012/66) yürürlükten kaldırılmıştır.

Yürürlük

MADDE 23 – (1) Bu Tebliğ 1/9/2016 tarihinde yürürlüğe girer.

Yürütme

MADDE 24 – (1) Bu Tebliğ hükümlerini Gıda, Tarım ve Hayvancılık Bakanı yürütür.

HARİTALAR

Tebliğ içerisinde atıf yapılan haritalardan; alt numaralı olanlar, ana numarayı taşıyan Harita içinde yer almaktadır.

Harita-1

Sazançiller Av Yasak Dönemleri



1

1 Mart-31 Mayıs

2

15 Mart-15 Haziran

3

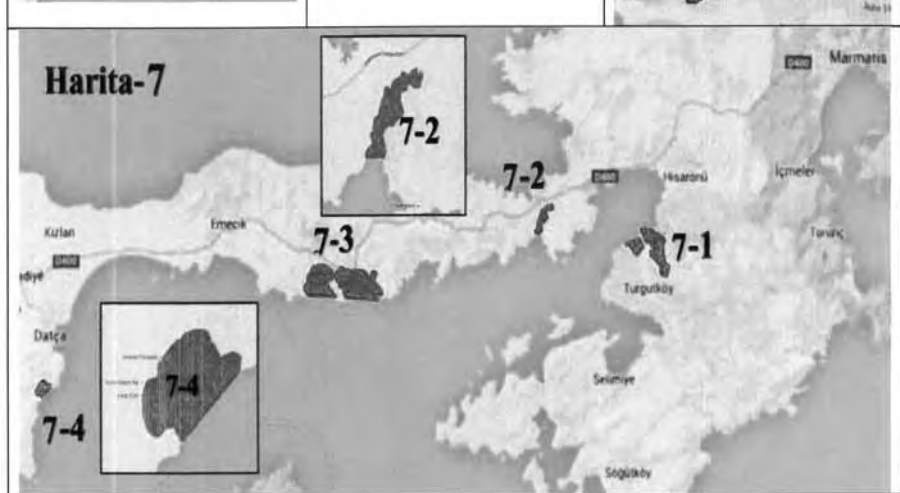
1 Nisan-30 Haziran

4

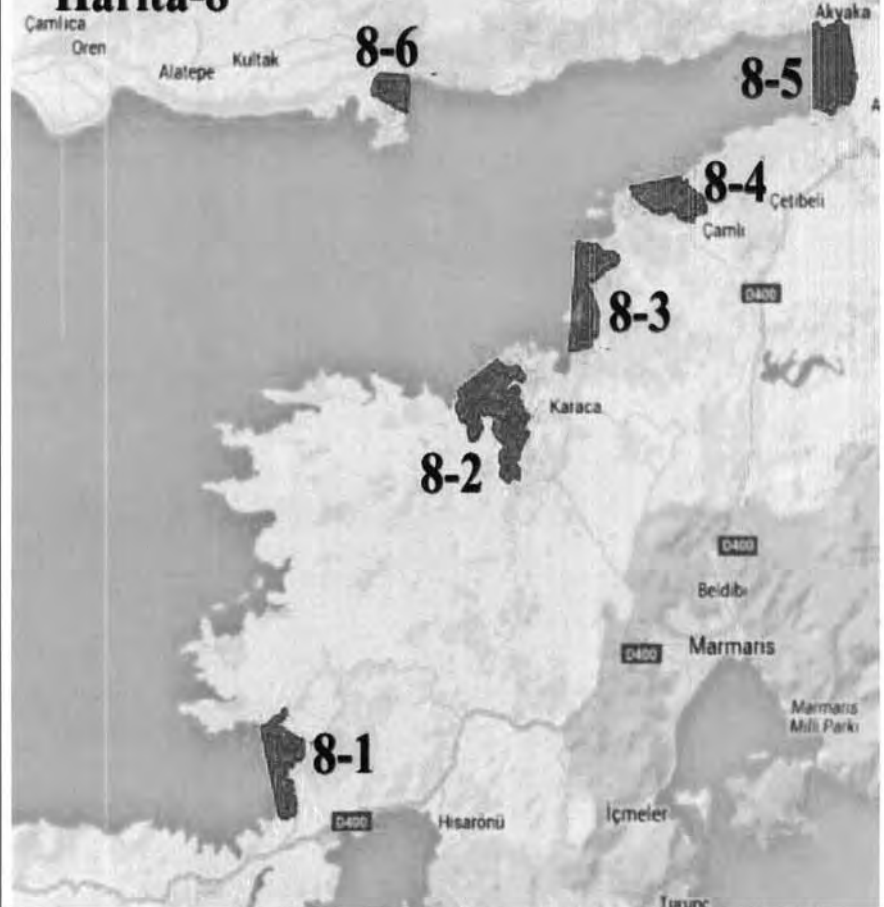
15 Mayıs-15 Ağustos

Harita-2





Harita-8



Harita-9

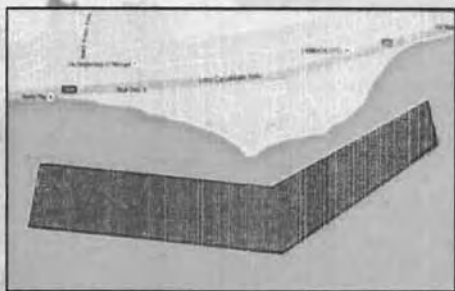


Harita-10



Ezine

Harita-11



Harita-12



Ek- 1

Amatör Balıkçı Belgesi

	T.C. GIDA, TARIM VE HAYVANCILIK BAKANLIĞI AMATÖR BALIKÇI BELGESİ		İLETİŞİM ADRESİ	
	Adı Soyadı		Verildiği Yer	Verildiği Tarih
Fotoğraf	T.C. Kimlik No		ONAYLAYAN	
	Doğum Yeri			
	Doğum Tarihi			
	Dahil Belgesi			
	Son Geçerlilik Tarihi			
Bu belge 1380 sayılı Su Ürünleri Kanunu ile buna ait Yönerge hükümleri gereğince verilmiştir.				

Ek-2

Misafir Amatör Balıkçı Belgesi

	T.C. GIDA, TARIM VE HAYVANCILIK BAKANLIĞIİl Müdürlüğü		Fotoğraf	<p>Bu belge, Gıda Tarım ve Hayvancılık Bakanlığı'na yayımlanan Amatör Amaçlı Su Ürünleri Avcılığını Düzenleyen Tebliğ hükümleri gereğince, düzenlendiği tarihten itibaren iki yıl süre ile geçerli olmak üzere verilmiştir.</p>
	MİSAFİR AMATÖR BALIKÇI BELGESİ			
Belge No:			/...../20.. Ad - Soyad Unvan-İmza-Mühür
Adı Soyadı				
Doğum Tarihi				
Uyruğu				
Pasaport No				
İkamet Adresi				

	T.C. GIDA, TARIM VE HAYVANCILIK BAKANLIĞI İl/ilçe Müdürlüğü AVLANMA FİŞİ Fiş No:
	Amatör Balıkçılık Turizm İzni Sahibinin
Adı Soyadı	
İzin Belgesi Numarası ve Tarihi	
Faaliyet Kapsamında Kullanacağı Geminin Adı ve Gemi Numarası	
İznini Aldığı Yer	
Avlanmayı Yapacağı Yer	
Ava Başlayacağı Tarih	
<i>Avin başlangıç tarihinden itibaren üç gün süre ile geçerlidir.</i>	

Not: Bu belge bir nüshası koçanda kalmak üzere iki nüsha olarak düzenlenir.

Ek-4 Amatör Balıkçılık Turizm İzni Belgesi

	T.C. GIDA, TARIM VE HAYVANCILIK BAKANLIĞI İl Müdürlüğü AMATÖR BALIKÇILIK TURİZM İZİNİ İzin No:										
Belge Sahibinin Adı Soyadı											
Ticari Unvanı (Şirketler için)											
Vergi Dairesi ve Vergi Kimlik No.											
Ticaret Sicil No (Şirketler için)											
TC Kimlik No. (Gerçek Kişiler için)											
Faaliyet Kapsamında Kullanılacak Geminin	Adı										
	Gemi No	<table border="1" style="display: inline-table; vertical-align: middle;"> <tr> <td style="width: 20px; height: 20px;"></td> <td style="width: 20px; height: 20px;"></td> <td style="width: 20px; height: 20px;"></td> <td style="width: 20px; height: 20px;"></td> <td style="width: 20px; height: 20px;"></td> <td style="width: 20px; height: 20px;"></td> <td style="width: 20px; height: 20px;"></td> <td style="width: 20px; height: 20px;"></td> <td style="width: 20px; height: 20px;"></td> <td style="width: 20px; height: 20px;"></td> </tr> </table>									
	Boy (m.)										
<p>Bu belge, Gıda, Tarım ve Hayvancılık Bakanlığı'nca yayımlanan Amatör Su Ürünleri Avcılığını Düzenleyen Tebliğ hükümleri gereğince, amatör avcılık yapılabilecek tüm alanlarda geçerli olmak üzere verilmiştir.</p> <p>Düzenlendiği tarihten itibaren iki yıl geçerlidir.</p> <p style="text-align: right;">...../...../20...</p> <p style="text-align: center;">Adı Soyadı Unvan-İmza-Mühür</p>											

Not: Bu belge Su Ürünleri Bilgi Sisteminden (SUBİS) çıkarılır.

Ek- 5 Avlanmanın Tamamen Yasaklandığı İçşular

ADANA		Akyatan, Tuzla gölleri. Hakkıbeyli Göleti.
ADIYAMAN	Gölbashi	Azaplı, Gölbashi ve İneklı gölleri.
	Kahta	Dot, Mülk göletleri.
AFYONKARAHİSAR	Merkez	Akdeğirmen Barajı
AĞRI		Balık Gölü.
ANKARA	Beypazarı	Dikenlidere
	Çubuk	Karagöl Göleti.
	Haymana	İkizce Göleti.
	Çamlidere	Çamkoru Göleti.
	Güdül	Sorgun Göleti. Süvari Çayı.
	Şereflikoçhisar	Şereflikoçhisar (Peçenek) Barajı.
ANTALYA	Gazipaşa	Bıçkıcı, Çığlık ve Delice çayları.
	Elmalı	Avlan Gölü.
	Alanya	Üzümdere
ARDAHAN	Posof	Yolağzı Köyü Gölü, Alabalık Gölü. Derindere, Vahla, Alabalık dereleri.
	Hanak	Kasrit Deresi. Çengelek Suyu.
	Merkez	Alabalık Deresi, Toros Deresi (Torodere).
	Şavşat	Bilbilan gölleri, Meşeli Karagöl.
ARDAHAN	Merkez	Toro (Toros) deresi
	Hanak	Kasrit deresi, Çengelek suyu
	Posof	Yolağzı Köyü Gölü, Alabalık Gölü. Derindere, Vahla dereleri
BARTIN	Merkez	Çobanoğlu Göleti.
	Ulus	Derbentdere (Yemişen Çayı).
BİLECİK	Merkez	Selöz Göleti
BİTLİS		Nemrut Gölü.
BOLU	Mengen	Geyik gölü, Hızardere, Şirinyazı Göleti.
	Yedigöller	Ayıkaya, Eten dereleri, Çalderesi ve kolları
	Kıbrısık	Karagöl.
	Göynük	Sünnet Gölü. Çubuk Gölü.
	Merkez	İncegöl, Küçükgöl, Nazlıgöl, Sazlıgöl, Seringöl
BURSA	Merkez	Ericik, Deliçay, Cerrahdere, Elmalı Köyü dereleri
	Osmangazi	Aras Dere.
ÇANAKKALE	Bayramiç	Handeresi,
ÇANKIRI	Çerkeş	Ağılı, Beşir dereleri ve kolları.
ÇORUM		Göcenovacığı, Çopraşık, Seyitnizam, Oruçpınar, Yeniyapan, Kanlı göletleri.
DENİZLİ		Adıgüzel Barajı, Gökpınar Deresi.
DÜZCE	Akçakoca	Karadere, Deredibi dereleri.
	Yığılca	Sarıdere, Işıyan dereleri.
	Gölkaya	Hızır, Tez, Yıllankaya, İlica, Metik dereleri.
ERZİNCAN	Merkez	Erzincan Barajı (Göyne).
	Kemah	Dereköy, Hakbilir, Gökkaya Köyü çayları
	İliç	Çaltı, Karabudak Çayı.
	Tercan	Yayla, Konarlıdereleri
	Refahiye	Çimensuyu, Karanlıkdere, Korudere.
ESKİŞEHİR		Kunduzlar Barajı, Yapıldak, Kanlıpınar göletleri.
GAZİANTEP		Tahtaköprü Baraj Göleti

GİRESUN	Dereli	Çamlıgöl, Karagöl, Sağrak Gölü.
	Alucra	Yeşilyurt Deresi.
	Doğankent	Kavraz Deresi
	Bulancağ	Aygır Gölü.
GÜMÜŞHANE	Torul	Çitderesi ve kolları.
	Kelkit	Balahor Deresi.
	Kürtün	Erik deresi, Aksu deresi ve Komanyurt deresi
HATAY	Kırıkhan	Gölbaşı Gölü.
ISPARTA	Şakikaraağaç	Hızardere, Pınargözü Deresi, Köprüçay Irmağı Kovada Gölü Kanalı.
İSTANBUL	Çatalca	Motordere, Ormanlıdere, Danamandıra Göleti.
	Eyüp	Büyükbent, Kirazlibent, Topuzlubent, Kömürcübent, Valide Sultan 2, II.Mahmut bendleri, Ayvat Deresi.
İZMİR	Selçuk	Barbun, Gebekirse gölleri.
	Menderes	Tahtalı Barajı.
KARABÜK	Yenice	Baklabostan, Örencik, Eşrefağa, Karakaya, Kızılkaya, İncedere, Şeker dereleri
	Safranbolu	Gürleyik deresi.
	Merkez	Baklabostan, Eşrefağa dereleri.
KASTAMONU	Merkez	Taşlık göleti.
	Devrekani	Kulaksızlar Barajı, Terzi Göleti
	İhsangazi	Obruk, Kızıleller, Sarıpınar köyleri sınırları içerisinde yer alan bütün dereler ve kolları.
	Küre	Andaz, Küre dereleri.
	Taşköprü	Küçüksu, İncesu göletleri
	Tosya	Kösençayırı, Sekiler göletleri.
	İnebolu	Ezine, İlişi, Zerva çayları
KAYSERİ		Akköy ve Karakuyu göletleri.
KIRKLARELİ	Vize	Kazandere, Pabuçdere, Yenesuyu.
	Demirköy	Velikadere.
KAHRAMANMARAŞ	Merkez	Fırnız Çayı.
	Göksun	Terbüzek ve Kömürsuyu, Hüseyinli Dereleri.
	Ekinözü	Nergele Çayı.
	Elbistan	Hurman Çayı
	Çağlayancerit Nurhak	Göksu Çayı.
MERSİN	Anamur	Sultansuyu Çayı.
	Tarsus	Cocak Deresi.
MUĞLA	Ortaca	Sülüngür Gölü
MUŞ	Merkez	Dağdap ve Çobandağ gölleri. Aydınpınar, Merkez ve Köprücük göletleri.
	Bulanık	Haçlı (Kazan) Gölü.
NEVŞEHİR	Acıgöl	Tatların Barajı.
	Avanos	Ayhanlar Barajı.
NİĞDE	Merkez	Gebere Barajı.
	Altunhisar	Altunhisar Göleti.
RİZE	Hemşin	Tezina deresi.
	İkizdere	Anzer deresi.
	Çamlıhemşin	Tar (Tart) deresi.
SAKARYA	Hendek	Aksu, Göksu dereleri.
SİNOP	Erfelek	Erfelek Şelalesi ve kolları. Dilbar Deresi. Himmetoğlu çayları.
	Ayancık	Yemişli Çayı.Kepez Deresi, İnaltı Çayı

	Merkez	Keçideresi, Sarıkum Gölü, Gümüşsuyu Göleti.
SİVAS	Merkez	4 Eylül Barajı.
	Gürün	Gökpınar Gölü.
	Hafik	Pusat Özen Barajı.
	Divriği	Mursal Barajı.
TEKİRDAĞ		Ergene Nehri Çorlu Deresi
TOKAT		Ataköy Barajı, Zinav Gölü, Boldacı, Bütet, Güzelbeyli, Karacaören göletleri. Hampınarı, Çamaltı, Akbelen, Aşağı Güçlü Deresi, Bebek dereleri,
TRABZON	Çaykara	Pirömer Gölü, Balıklıgöl. Balastal Deresi.
	Çaykara-Of	Solaklı Deresi.
	Köprübaşı	Mahoz deresi
	Çaykara	Sağdere, Demirkapı, Arpaözü, Multat, Baca dereleri
	Şalpazarı	Adambilmez deresi ve kolları
	Tonya	Derindere
	Köprübaşı	Mahoz deresi ve kolları
UŞAK	Banaz	Baltacı Göleti.
YALOVA	Termal	Karapınar, Nacaklı, Gökçedere.
ZONGULDAK	Kdz.Ereğli	Gülüç Göleti. Çölemen, Davut, Kayalı dereleri
	Devrek	Köpek, Manzut, Dokuzsu dereleri ve kolları

Ek- 6 Avlanmanın Kısmen Yasaklandığı İşular

İLİ	İLÇESİ	AKARSU ADI	YASAK SINIRLARI
ADANA	Tufanbeyli	Teke deresi	Kayseri sınırından gelen, Teke Deresi' nin Kınık-Kayapınarı Mahallelerinden Çürükkale Çayı birleşim yerine kadar olan yerine kadar olan kısmı
		Akçay ve Çürükkale Çayı	Tufanbeyli'de Akçay ve Çürükkale Çayı olarak devam eden çayın Polatpınarı Mahallesiine kadar olan kısmı
ANTALYA	Manavgat		Köprülü Kanyon Milli Parkı Çaltepe Köyünün kuzeybatısında Düzyer mevki Milli Park sınırlarından başlayarak Olukköprüye kadar olan kısım.
	Akseki	Manavgat Çayı	Çayın doğduğu Alihoca Değirmeni mevkiinden başlayarak ırmak boyunca Üzümdere Yaban Hayatı Geliştirme Sahası içerisinde kalan Gerdeme bölgesine kadar olan hat.
	Alanya	Alara Çayı	Kalecik Köyünün güneyinde bulunan Akbiladan Deresinden başlayarak suyun akış istikametinde Ali Köprüsüne kadar olan bölge.
		Kargı Çayı	Çayın doğuş noktası olan Yavuşan Deresinden başlayarak suyun akış istikametinde Taşatan Deresinin Derince deresi ile birleştiği yere kadar olan kısım.
		Dim Çayı	Çayın doğuş noktasından başlayarak akış istikametinde Dim Bucakköyde bulunan köprüye kadar olan bölge.
		Sapadere Çayı	Çayın doğuş noktasından başlayarak kanyonu takiben akış istikametinde Cinali Mahallesinden gelen derenin keşiştiği noktaya kadar.
		Boyalıçay, Kırgeçit Deresi, Kocadere, Akçay Deresi, Gökçesu	Köprülü Kanyon Milli Parkının Değirmenözü Köyü Boğazkavak Mahallesiindeki İkizpınarı Deresinin Köprüçayına birleştiği noktadan itibaren Köprüçayını besleyen Boyalıçay, Kırgeçit Deresi, Kocadere, Akçay Deresi, Gökçesu kaynağı dahil olmak üzere Karabük Köyü Köprüsüne kadar olan kısmı.
	Gazipaşa	Direnli Çayı	Çayın doğduğu yerden başlayarak akarsuyun akış istikametinde Kabakbükü mevkiisine kadar.
		Karaman Çayı	Aşağı Karaman Mahallesinden Doyran Çayı ile birleştiği yere kadar olan bölümü.
	ARDAHAN	Damal	Bağırsak Deresi
ARTVİN	Borçka	Atanoğlu Deresi	Karagöl Tabiat Parkı sınırları içerisinde kalan kısmı.
	Yusufeli	Barhal deresi	Altıparmak Köyü Kışla Mahallesinden kaynağına kadar olan kısım.
		Bıçakçılar deresi	Kaynağından Altıparmak Kışla mahallesiine kadar olan kısım
		Yüncüler deresi	Kaynağından başlayıp Çala Köyüne kadar olan kısım
	Şavşat	Meydancık Papart deresi	Dere kaynağından başlayıp Taşköprü Mahallesiine kadar olan kısım.
Murgul	Başköy deresi	Kaynağından başlayıp küre köyü Kamçiret mahallesiine kadar olan kısım	
BARTIN	Merkez	Arıt Beldesi Karadere	Kaynağından Çöpbey Merkezine kadar olan kısım
	Ulus	Kumluca Aksu Deresi	Başlangıcından Bağdatlı Köyü Can Alabalık Tesisine kadar olan kısım
BİNGÖL	Yedisu	Peri çayı	Yoncalık mevkiinden Kığı Özalın barajına kadar olan

			kısım	
	Karlıova	Göynük çayı	Merkez Elmalı köyüne kadar olan kısım.	
BİTLİS	Merkez	Bitlis Çayı	Bitlis-Böhlükyağı yol ayrımı köprüsünden başlayıp Şekerim Deresi ile birleştiği yere kadar olan kısım.	
DENİZLİ	Çameli	Kanlıçay Deresi	Taşçılar mahallesi Bengüldeyik mevkiinden başlayıp Elmalı Kirazlıyayla Mahallesi Sallanlar mevki arasında kalan 10 km'lik kısmında.	
DÜZCE	Merkez	Samandere	Şelalenin başlangıcından kaynak istikametinde 5 km'lik kısım.	
GİRESUN	Merkez	Deregözü Deresi	Melikli-Okçu Köyü arasındaki derenin kaynağa kadar olan kısmı.	
		Baluncak	Bicik	Aydınlar Grup Deresinden ayrılan derenin kaynağa kadar olan kısmı.
			Ezeltere Deresi	Odadüzü köyünden gelen Topalkız deresi ile keşiştiği yerden kaynağına kadar olan kısım
			Küçükdere Deresi	Damuderesi ile keşiştiği yerden kaynağına kadar tüm kolları
		Elmalı Deresi	Pazarsuvu Deresine birleştiği yerden kaynağına kadar.	
	Dereli	Aksu Deresi	İkisu mevkiinden Aksu Köyüne kadar.	
		Sarımsak Dere	Uzundere ile birleştiği yerden kaynağına kadar	
		Tamdere	Kümbet sapağından kaynağına kadar.	
	Görelce	Eğre Deresi	Çanakçı Deresine birleştiği yerden kaynağına kadar.	
		Görelce Deresi	Çatak Kırığından kaynağına kadar.	
	Espiye	Ekindere	Ayvatdere'den Çakrağa kadar.	
	Güce	Karaovacık deresi	Karadere ile keşiştiği noktadan kaynağına kadar	
	Tirebolu	Murtat Deresi	Mursal köyü Mağazadüzü mahallesi değirmenlerden kaynağına kadar tüm kolları ile	
Şebinkarahisar	Koruşundere	Asarcık Deresinden kaynağına kadar.		
GÜMÜŞHANE	Merkez	Yeşilyurt Deresi	Hayeske Köyünden, Mescitli Köyüne kadar.	
		Karamustafa Deresi	Karamustafa Köyü Merkez Mahallesinden Hatunoğlu mevkiine kadar olan kısım.	
	Şiran	Mertekli Deresi	Karışeyh Köyünden Mertekli Köyüne kadar.	
		İkisu Deresi	Yağlıdere Köyünden İkisu mevkiine kadar.	
		Musalla Deresi	Hasköy'den Kocadal Köyüne kadar.	
	Torul	Nivene Deresi	Gülaçar Köyü ile Artabel gölleri arasında kalan kısım ile Kalis Alabalık Üretim Tesisi ile Kalis Yaylasına kadar kalan kısım.	
		Dağdibi Deresi	Güzeloluk Köyünden Kopuz yaylasına kadar	
	Kelkit	Çambaşı Deresi	Kirazlıdere birleşiminden Söğütüdere birleşimine kadar.	
		Balahor Deresi	Balahor Köyünden Balahor Yaylası ve yukarısı	
	Kürtün	Süme Deresi	Arpaköy yol ayrımından arpaköye kadar olan kısım. Arpaköy yol ayrımından Seyidali ve Kazmadere Mevkiine kadar olan kısım	
ISPARTA	Sütçüler	Kartoz Çayı	Menbaından İbişler Köyü Aşağı Kırıntı Mahallesi Köprüsüne kadar olan kısım	
		Yazılıdere	Kaynağından göle döktüldüğü yere kadar.	
	Aksu	Aksu Çayı	Suyun çıktığı noktadan (Başpınar) akış istikametine Zindan Mağarası Köprüsüne kadar.	
		Katip Deresi	Karacahisar Pınargözü Mahallesinden (su şişeleme fabrikasından) Yanıkköy Mahallesi Köprüsüne kadar.	
MERSİN	Bozyazı	Bozyazı Çayı	Kaynağından Karaisalı Köyü merkezine kadar	
	Tarsus	Kadıncık deresi	Kadıncık deresinin kaynağından başlayarak Kozpınarı köprüsüne kadar olan kısım	
	Anamur	Dragon Çayı	Anamur- Dragon Çayı- Alaköprü mevkiinden- Sugözü Köyüne kadar olan kısım.	

	Çamlıyayla	Kadıncık Deresi	Membandan Olukkoyağı Köprüsüne kadar olan kısım ile Cehennem Deresi membandan Pamukluk Değirmenine kadar olan kısım.
		Cehennem deresi	Cehennemderesi membandan Pınarlıbük mevkiindeki köprüye kadar olan kısım
K.MARAŞ	Elbistan	Söğütlü Çayı	Ceyhan Nehri kaynağından Kalealtı Köprüsüne kadar olan kısmında.
		Ceyhan Nehri	Kaynağından Dağdelen HES bendine kadar olan kısım, Hacınıoğlu HES bendi ile Santral Binası arasında kalan kısım
	Çağlayancerit	Aksu Çayı	Kaynaktan, Söğütlü Durağı hemzemin geçidi arasında kalan kısım
KAYSERİ	Pınarbaşı	Zamantı Irmağı	Marsis Alabalık Çiftliği ile memba arasındaki kısım
KOCAELİ		Sapanca Gölü	İSU'nun su alma noktasına 300 metre mesafe içinde.
MALATYA	Arapgir	Söğütlüdere	Seyitoğulları Çiftliğinden Karakaya Göl sahasına kadar olan kısım.
	Hekimhan	Hırın Çayı	Aksütlü Köyü ile Boztepe Barajı arasında kalan kısım.
		Kuruçay	Yazihan Sarsap İstasyonundan itibaren Çiftlik Mahallesine kadar olan kısım
	Doğanşehir	Kapıdere	Küçükklü Köyünden K.Maraş İl sınırına kadar.
	Akçadağ	Sultan Suyu	Şıhlar Köyünden Karapınar Köyüne kadar olan kısım.
	Darende	Tohma Çayı	Güdü- Hacılar arası
Merkez	Beyler Deresi	Kaynağından itibaren Kindirli'ye kadar olan kısım.	
MUĞLA	Köyceğiz	Dalyan Kanalı	Köyceğiz Gölünün kanal girişi olan Boğazağzı mevkii ile Dışbükk Dalyanı arasındaki kanal sahasında.
RİZE	Ardeşen	Tunca deresi	Hala deresi ile birleştiği yerden membana kadar olan kısım
	Ardeşen	Armağan deresi	Zeytinlik mevkiinden membana kadar olan kısım
	Hemşin	Büyükdere deresi Kantarlı Deresi	Hemşin İlçesine kadar olan kısmı ve kolları
	Pazar	Melyat deresi	Mernbana kadar kollarıyla birlikte olan kısım,
	Fındıklı	Çağlayan Deresi	Çağlayan Köyden membana kadar olan kısmı ve kolları.
	Çamlıhemşin	Fırtına Deresi	Şenyuva köyünden itibaren membana kadar olan kısım ve kolları
		Kavron Deresi	Milli Park giriş kapısından membana kadar
	Çayeli	Şairler Deresi	Köprübaşı köyünden membana kadar.
		Sabuncular deresi	Çukurluhoca'dan itibaren membana kadar olan kısım
	İkizdere	Cimil Deresi	İkizdere ile birleştiği yerden Adalar mevkiine kadar
Güneysu	Ballıdere	Güneysu deresi ile birleştiği yerden membana kadar olan kısım	
SİNOP	Ayanık	Gögez çayı	İkihalvuz-Dörthavuz arası.
SİVAS	Suşehri	Geminderesi	Membandan itibaren Camili Köyü'ne kadar olan kısım
	Koyulhisar	Tekkederesi	Membandan itibaren Ordu İli sınırlarında bulunan Arpaalan Köyü çıkışındaki karayolu köprüsü ne kadar olan kısım.
	Gürün	Hurmançayı	Membandan itibaren Akdere Köyü Aşşar Mezrası karayolu köprüsüne kadar olan kısım
ŞIRNAK	Beytüşşebap	Faraşın Çayı	Göltepe (Varihazi) Tepesi ile Selatun Tepe arasında kalan kısım.
	Uludere	Günyütü Deresi	Harşihan Tepesinden Habur Çayına birleştiği yere kadar 14 km' lik kısım.
		Hezil Çayı	Meryemsuyu Deresi ile birleştiği yerden, Siyahkaya Köyüne kadar 27 km'lik kısım.
	İdil	Cehennem Deresi	İdil İlçe sınırları içinde kalan kısım.

	Güçlükonak	Dicle Nehri	Dargeçit Ilısu Köyü ile Güçlükonak İlçesi Yağmurkuyusu Köyleri arasında kalan kısım.
TRABZON	Şalpazarı	Adambilmez Deresi	Geyikli Mahallesiindeki kısım ve yan kollar
	Köprübaşı	Manahoz Deresi	Vizera Hidro Elektrik Santrali su alma yapısından başlayıp Arpalı Mahallesi
	Tonya	Derin Dere	Hoşarlı Mahallesiindeki kısım ve yan kolları
	Çaykara	Sağdere Deresi	Küçük Yayla mevkiinden başlayıp Demirkapı Deresi ile birleştiği noktaya kadar.
		Demirkapı Deresi	Büyük Yayla mevkiinden başlayıp Sağdere Deresi ile birleştiği noktaya kadar.
		Arpaözü Deresi	Arpaözü Yaylasından başlayıp Haldizen Deresine birleştiği noktaya kadar.
Multat Deresi		Multat Yaylasından başlayıp Haldizen Deresi ile birleştiği Çatmakapı mevkiine kadar.	
	Baca Deresi	Yaylaönü mevkiinden Haldizen Deresine kadar.	
VAN	Bahçesaray	Bahçesaray (Müküs) Deresi	Sündüz Deresi ve Handere'nin birleştiği noktadan itibaren, Bahçesaray İlçe sınırına kadar olan kısım.
	Çatak	Çatak Çayı	Gürpınar ilçesi Taşlıyazı deresinden başlayarak Elmacı deresi dahil olmak üzere.
ZONGULDAK	Devrek	Bolu Çayı	Bolu Çayının Karadere Mahallesinden Tohumlar Mahallesinin alt kısmına kadar 5 km' lik kısmı.